



Den Aussichtsturm errichtete der Plattenberger Wintersportverein. Das Projekt erstellte der Architekt **Karl Matusch** aus Cheb (Eger). Der Aussichtsturm erhielt den Namen „Zita-Aussichtsturm“ nach der letzten österreichischen Kaiserin Zita von Bourbon-Parma. Bestandteil des Areals war auch ein Restaurant mit einer Touristenhaude und einem Hotel, die in der zweiten Hälfte des 20. Jahrhunderts abgerissen wurden. Das Modell des ursprünglichen Areals des Aussichtsturms finden Sie im örtlichen Zimmuseum. Im 2002 ließ die Stadt Horní Blatná den Aussichtsturm instand und wieder in Betrieb setzen. Der Aussichtsturm ist derzeit von 9 - 17 Uhr zugänglich.

W andergebiet Horní Blatná




Die Umgebung des Blatenský vrch (Plattenberg) bietet vielfältige Möglichkeiten sowohl für den Wintersport, als auch für die Sommerurlaube. Sie finden hier typische Berggemeinden mit dem natürlichen Zentrum im Städtischen Denkmalschutzgebiet Horní Blatná, mit einer reichen und bewegten Vergangenheit und mit Denkmälern an die lange Bergbautätigkeit. Die alles ist von einer überwältigenden Naturszene umrahmt. Die Landschaft um Horní Blatná ist eine Kreuzung vieler Wander- und Radwandertrassen und ist für die aktive Freizeitgestaltung wie geschaffen.




Das Wandergebiet ist mit ausreichenden Übernachtungskapazitäten, intakten Dienstleistungseinrichtungen sowie auch mit technischen Einrichtungen für den Sommer- und auch Winterurlaub ausgestattet.



Tento projekt byl realizován za finanční podpory Karlovarského kraje.



© Design by FORNICA GRAPHICS
Tel.: +420 362 624 908




Infocentrum Horní Blatná
Nám. Sv. Vavřínce 1
362 37 Horní Blatná
tel./fax: +420 363 892 768
e-mail: infohorniblatna@volny.cz
www.horni-blatna.cz



Blatenský vrch

Rozhledna





B latenský vrch (Plattenberg)

Über der allehwürdigen Stadt **Horní Blatná** (Bergstadt Platten) erhebt sich ein markanter Berg, der **Blatenský vrch** (Plattenberg) mit einer Höhe von 1043 m ü. M. (N 50° 23' 58,92", E 12° 46' 50,88") Der **Blatenský vrch** ist ein Kuppenberg, dessen Gipfel von Kulturwaldbeständen bedeckt ist. Stellenweise treten interessante Granitfelsgebilde und Felsblöcke sowie vereinzelt Geröll auf. Am nordöstlichen



Berghang befindet sich eine einzigartige Versuchsschule, in der die Widerstandsfähigkeit verschiedener Arten von Gefölzen gegen atmosphärische Schadstoffe getestet wird. Am südwestlichen Hang liegt das Naturdenkmal **Víci jámy** (Wolfspinge) mit einem eingestürzten Stollen unter Bildung von Höhleneis, das sich hier das ganze Jahr über hält. Von Norden und Westen ist der Gipfel von einem einzigartigen historischen, technischen Denkmal, dem **Blatenský příkop** (Platner Kunstgraben, auch Erbwassergraben genannt) umgeben, der

Wasser zu den Bergwerken leitete. Auf den Gipfel gelangt man auch mit dem Auto über eine asphaltierte Straße, die von der Straße **Horní Blatná** (Bergstadt Platten) - **Boží Dar** (Gottesgab) abzweigt.

A ussichtsturm

Direkt am höchsten Punkt des **Blatenský vrch** (Plattenberg) steht ein 21 Meter hoher, steinerner Aussichtsturm aus dem Jahre 1913. Nach oben führen 92 Stufen und von dort besteht ein überwältigender Ausblick auf die Gipfel des Erzgebirges, einen wesentlichen Teil der Karlsbader Region und auch Sachsens.

B latenský vrch

Nad starobylým horním městem **Horní Blatná** se vypíná výrazná hora, **Blatenský vrh**, s výškou 1043 m. (N 50° 23' 58,92", E 12° 46' 50,88") **Blatenský vrch** je kupovitý vrchol jehož temeno pokrývají kulturní lesní porosty. Mistry se vyskytují zajímavé žulové skální útvary a balvány a ojedlné sutě. Na severovýchodním úbočí je jedinečná pokusná lesnická školka, kde se testují odolnosti různých druhů dřevin vůči atmosférickým škodlivinám. Na jihozápadním svahu leží Přírodní památka **Víci jámy** s propadlou štolou s tvorbou jeskynního ledu, který se zde udrží po celý rok. Ze severu a západu obchází vrchol unikátní historická technická památka

Blatenský příkop, který přiváděl vodu k hornickým dílům. Na vrchol se lze dostat i autem po asfaltové komunikaci odbočující ze silnice **Horní Blatná - Boží Dar**.

R ozhledna

Přímo v nejvyšším místě **Blatenského vrchu** stojí 21 metrů vysoká, kamenná rozhledna z roku 1913. Na vrchol rozhledny vede 92 schodů




L uristická oblast Horní Blatná

dů a je z ní úchvatný pohled na Krušnohorské vrchohy, podstatnou část **Karlovarského kraje** a také **Saska**. Rozhlednu postavila hornoblatenská jednota pro zimní sporty. Projekt vypracoval chebský architekt **Karl Matusch**. Rozhledna byla pojmenována jako „Zitina vyhlídka“, podle poslední rakouské císařovny **Zlity Bounbunsko** **Parmské**. Součástí areálu byla také restaurace s turistickou chatou a hotelem, které byly v druhé polovině 20. století zbourány. Model původního areálu rozhledny najdete v místním **Muzeu činu**. V roce 2002 město **Horní Blatná** rozhlednu opravilo a obnovilo její provoz. Rozhledna je v současné době přístupná od 9-17 hodin.

Okolí **Blatenského vrchu** nabízí široké možnosti jak pro zimní tak i letní turistiky. Najdete zde typické horské obce, s přirozeným centrem v **Městské památkové rezervaci Horní Blatná**, s bohatou minulostí a památkami na dlouhou hornickou činnost. Toto vše je zahrnováno v úchvatné přírodní scenérii. Krajina kolem **Horní Blatné** je křižovatkou mnoha **turistických a cyklistických tras** a je sivořena pro aktivní prožití volného času. Turistická oblast je dostatečně vybavena ubytovací kapacitou, fungujícími službami a také technickými zařízeními pro zimní i letní rekreaci.



Víci jámy / Wolfspinge



Blatenský příkop / Platner Kunstgraben, auch Erbwassergraben genannt